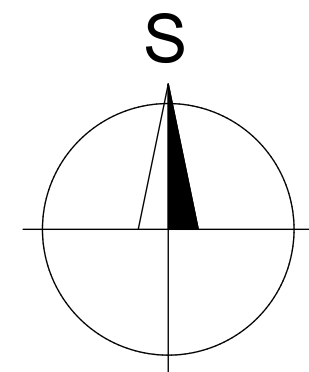





SITUACE NA KATASTRÁLNÍ MAPĚ M 1:500

LEGENDA

- HRANICE POZEMKŮ DLE KATASTRÁLNÍ MAPY
 - NOVÉ OBJEKTY A STAVBY NAVRŽENÉ V RÁMCI ŘEŠENÉHO SO
 - PŘÍPOJKA ULIČNÍ VPUSTI
 - PŘELOŽKA PODZEMNÍHO VEDENÍ VO
 - NAVRŽENÉ VODOROVNÉ DOPRAVNÍ ZNAČENÍ
 - STAVBOU DOTČENÉ PARCELY
-
- CHODNÍK – DLÁŽDĚNÝ POVRCH Z ŽULOVÝCH KOSTEK 4/6
 - SIGNÁLNÍ A VAROVNÉ PÁSY – HMATNÁ DLAŽBA
 - VÝPLŇ ZASTROPENÍ KONTEJNERU Z UPRAVENÝCH ŽULOVÝCH KOSTEK 4/6
 - OPRAVA ŽIVIČNÉHO POVRCHU
 - NOVÁ ŽIVIČNÁ PLOCHA



VYPRACOVAL :  FUSEK MARTIN		ZODP./PROJEKTANT  ING. ZADRAPA LEOŠ		AUTORIZOVAL : ING. JAROMÍR DYBAL		<div><div>Hranická 271, 75701 Valašské Meziříčí www.lzprojekt.cz lzprojekt@lzprojekt.cz IČO: 06765734 DIČ: CZ06765734 LZ - PROJEKT plus s.r.o.</div></div>	
INVESTOR ADRESA		MĚSTO VALAŠSKÉ MEZIŘÍČÍ NÁMĚSTÍ 7, 75701, VALAŠSKÉ MEZIŘÍČÍ					
KONTEJNEROVÉ STANOVIŠTĚ NA ULICI SOUDNÍ, VALAŠSKÉ MEZIŘÍČÍ						STUPEŇ	SPOLEČNÉ POVOLENÍ
						DATUM	04/2022
						ZAKÁZKA	202208
						C	
						číslo výstisku	
-C3-		SITUACE NA KATASTRÁLNÍ MAPĚ				M 1:500	